

RUISELEDE

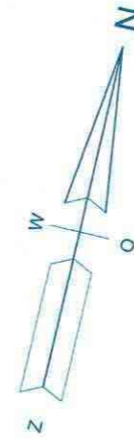

Hamerstraat 2

verkavelingsaanvraag : 6. ontwerp

plan nr. VK 1456_02

datum : 15 - 10 - 2011

schaal : 1 / 500



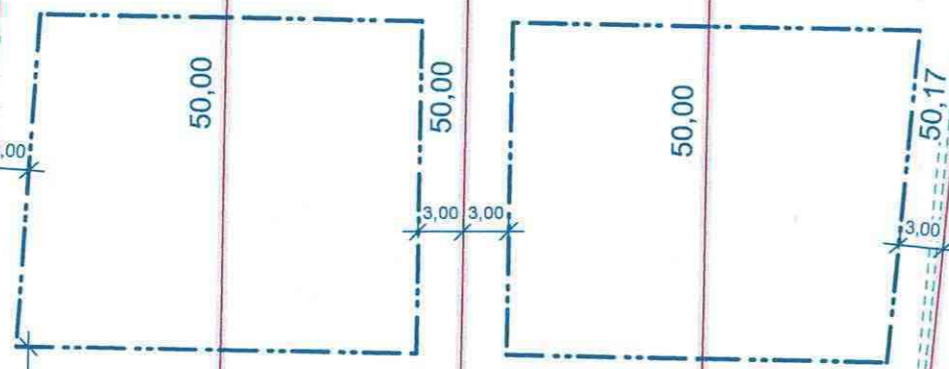
lot 1
deel kad. nr. 256G
& deel nr. 256H
oppervlakte :
± 782 m²

lot 2
deel kad. nr. 256G
& deel nr. 256H
oppervlakte :
± 800 m²

lot 3
deel kad. nr. 256G
& deel nr. 256H
oppervlakte :
± 800 m²

lot 4
deel kad. nr. 256H
oppervlakte :
± 832 m²

14,28 16,00 16,00 18,69



17,00 16,00 16,00 14,62

41,45 22,14

lot A
deel kad. nr. 256H
oppervlakte :
± 100 m²

LEGENDE

- perceelsgrens
- bouwzone
- gracht
- haag
- afsluiting
- e.p. l.p. electriciteitspaal lantaarnpaal
- b.p. n.p. bestaande grenspaal nieuwe grenspaal


Brandstraat

brandkraan

Hamerstraat
(gemeenteweg)

Gezien om gehecht te blijven aan het vergunningsbesluit van het schepencollege dd. 15 maa 2012

De Secretaris, De Burgemeester,



opmerking: lot A is bedoeld om bij het openbaar domein te voegen, teneinde de nieuwe perceelsgrenzen op 4m00 uit de as van de weg te leggen