










**LEGENDE**

-  verkavelingsgrens
-  bouwzone
-  gracht
-  haag
-  afsluiting
-  e.p.
-  l.p.
- electriciteitspaal  
lantaarnpaal
-  b.p.
-  n.p.
- bestaande grensmaal  
nieuwe grensmaal
- 0,00
- hoogtecijfer in meters  
t.o.v. een plaatselijk  
referentiestedel

Noorden



258/c

akker

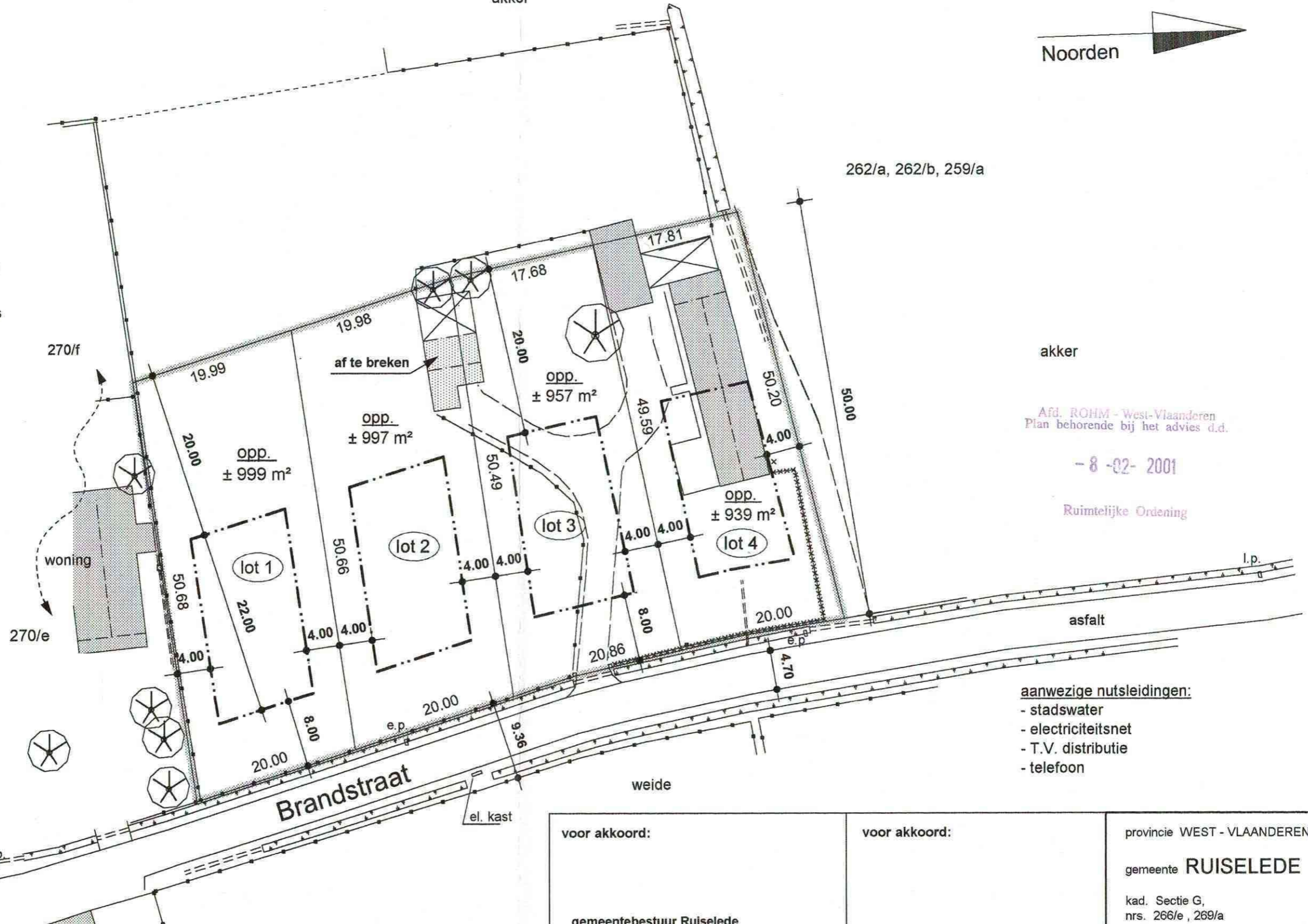
262/a, 262/b, 259/a

akker

Afd. ROHM - West-Vlaanderen  
Plan behorende bij het advies d.d.

- 8 -02- 2001

Ruimtelijke Ordening



aanwezige nutsleidingen:

- stadswater
- electriciteitsnet
- T.V. distributie
- telefoon

Dit plan geeft de fysische toestand van het terrein en de gebouwen weer.  
De perceelsgrenzen werden getekend volgens deze toestand.

De nauwkeurige grens- en oppervlaktebepaling zal uitgevoerd worden na goedkeuring van de verkavelingsaanvraag en naar aanleiding van het opmaken van afpalingsplannen.

voor akkoord:

gemeentebestuur Ruiselede

voor akkoord:

provincie WEST - VLAANDEREN

gemeente RUISELEDE

kad. Sectie G,  
nrs. 266/e , 269/a

**RUISELEDE Brandstraat**


**verkavelingsaanvraag : 6. verkavelingsplan**

plan nr. VK 0499\_2

datum: 10 oktober 2000

aangepast: 15 februari 2001

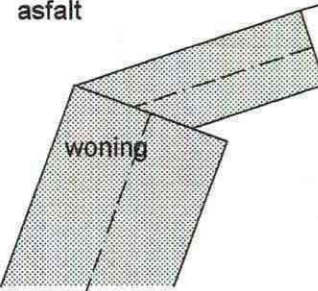
schaal : 1/500



Hammerstraat

Haantjes-  
straat

woning



brandkraan

asfalt

weide

asfalt

l.p.

el. kast

270/e

woning

270/f

af te breken

opp.  
± 999 m<sup>2</sup>

opp.  
± 997 m<sup>2</sup>

opp.  
± 957 m<sup>2</sup>

opp.  
± 939 m<sup>2</sup>

lot 1

lot 2

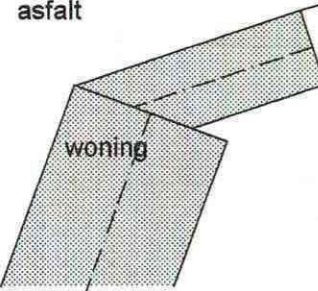
lot 3

lot 4

Brandstraat

asfalt

woning



brandkraan

asfalt

weide

asfalt

l.p.

el. kast

270/e

woning

270/f

af te breken

opp.  
± 999 m<sup>2</sup>

opp.  
± 997 m<sup>2</sup>

opp.  
± 957 m<sup>2</sup>

opp.  
± 939 m<sup>2</sup>

lot 1

lot 2

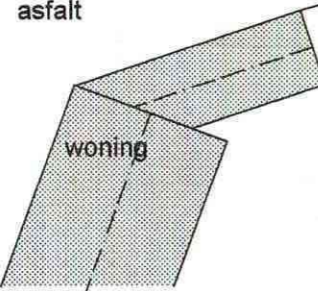
lot 3

lot 4

Brandstraat

asfalt

woning



brandkraan

asfalt

weide

asfalt

l.p.

el. kast