

OPMETINGSPLAN



Alle punten: niet gematerialiseerd

Grens 1-2 & 9-10: Bestaande grens
Andere grenzen: gereconstrueerd volgens de atlas der buurtwegen

De buurtweg heeft een oppervlakte van 314m² en is gelegen op deel van perceel nr. 788k.

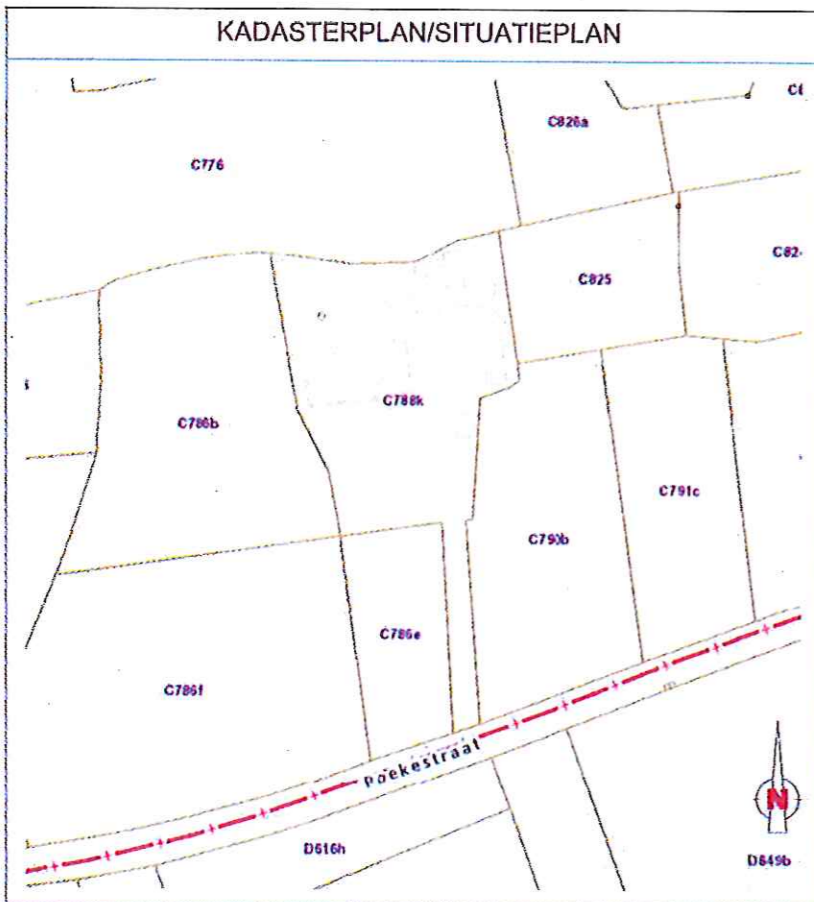
STAD / GEMEENTE : Ruiselede

AFDELING : Enige afdeling

SECTIE : C

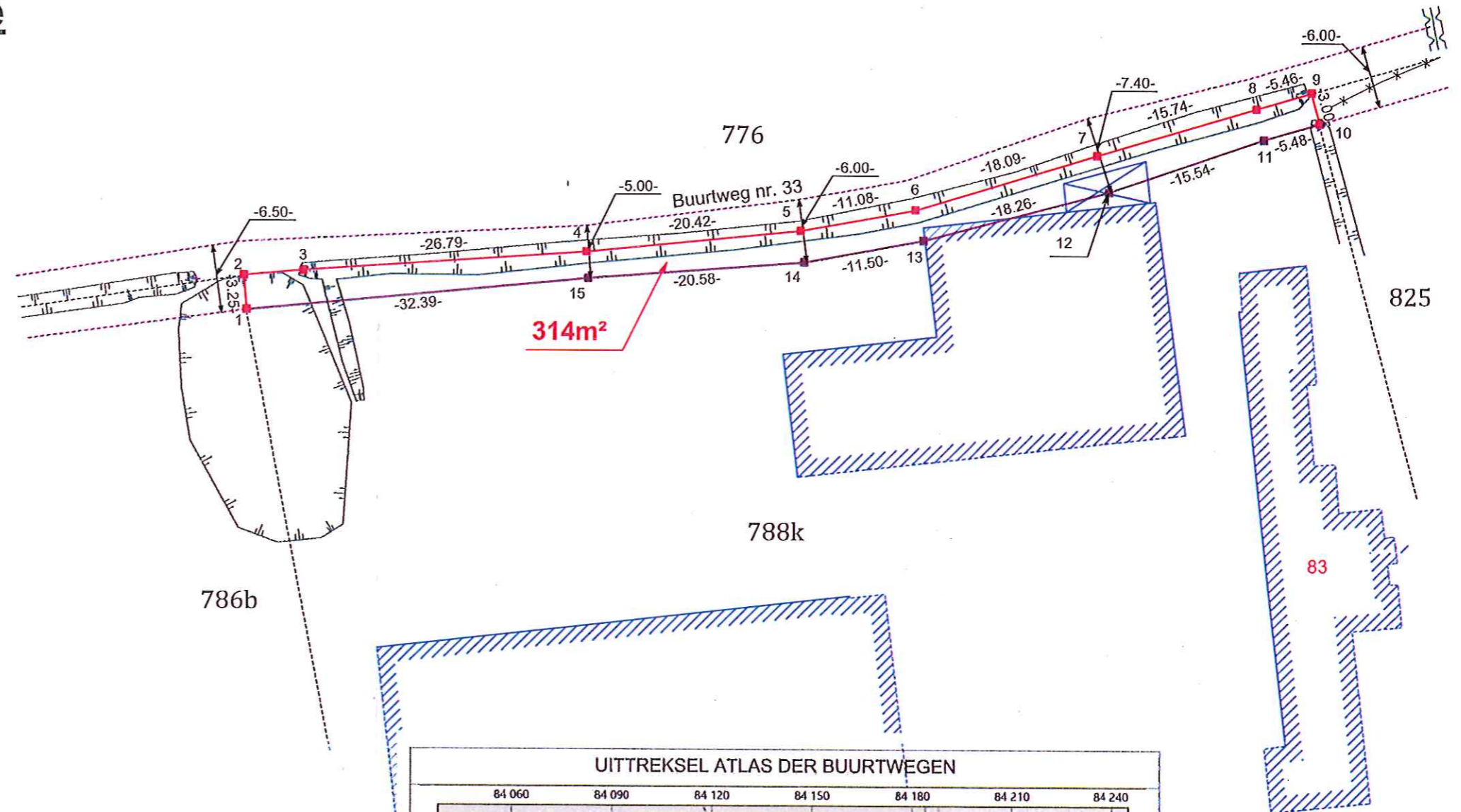
NR(S) . : Deel van 788k

OPP. : 314 m²



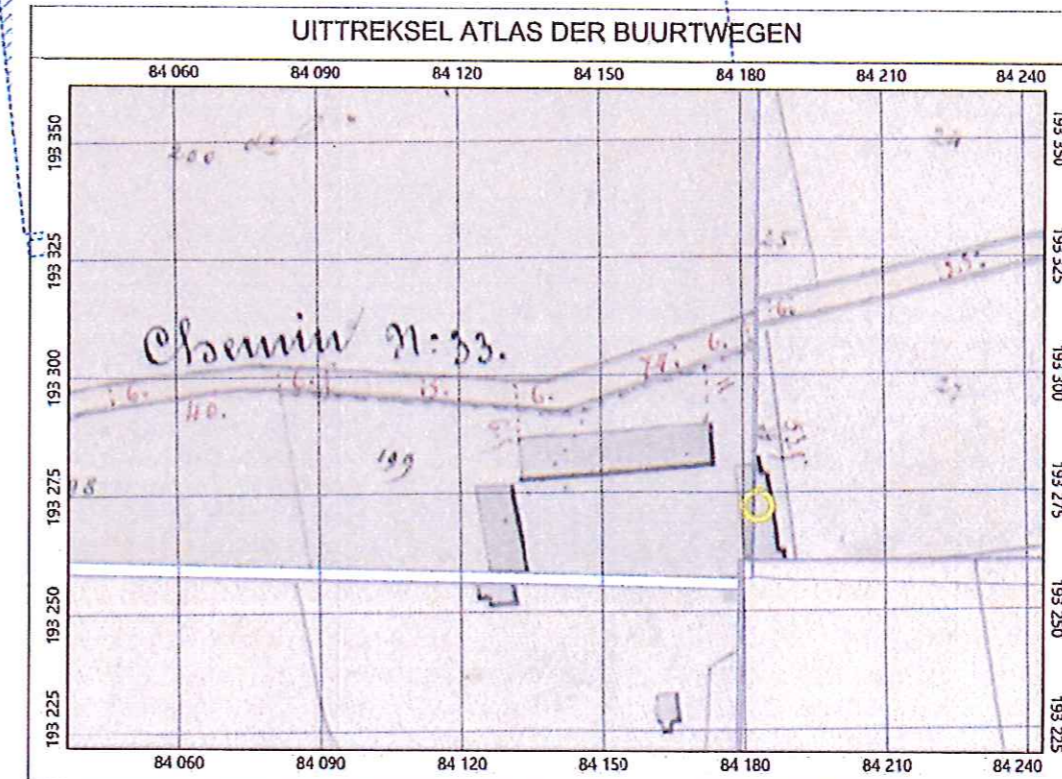
BOVIJN PIETER, Landmeter-Expert, beëdigd door de Rechtbank van Eerste Aanleg van Brugge (LAN101430) Tielt, 11-05-2020

VERVACKE JAN, Landmeter-Expert, beëdigd door de Rechtbank van Eerste Aanleg van Brugge (LAN141590) Tielt, 11-05-2020



Coördinatenlijst

Nr	X	Y
1	84081.969	193295.236
2	84081.682	193298.474
3	84087.291	193298.971
4	84114.013	193300.860
5	84134.330	193302.908
6	84145.228	193304.926
7	84162.527	193310.223
8	84177.614	193314.725
9	84182.848	193316.273
10	84183.624	193313.374
11	84178.365	193311.819
12	84163.688	193306.709
13	84146.038	193302.038
14	84134.731	193299.935
15	84114.209	193298.368



SCHAAL : 1/500

PROJECTNR. 20142